


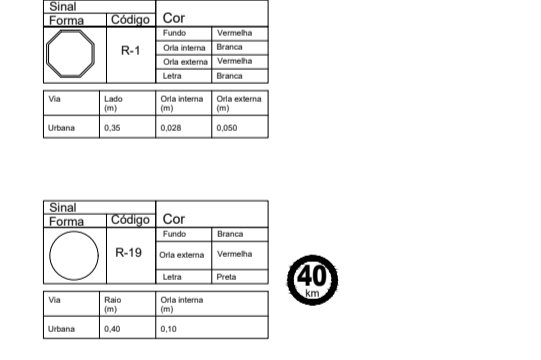
Divisão de fluxo oposto



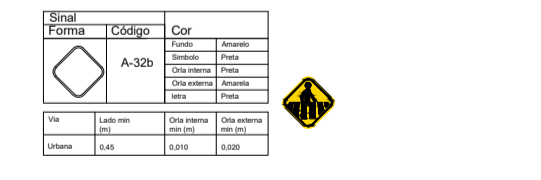
- Largura da linha: mínima - 0,10m; máxima - 0,15m
- Distância entre linha: mínima - 0,10m; máxima - 0,15m
- Relação entre A e B: mínima - 1:2; máxima - 1:3
- Cor: amarela

| COORDX     | COORDY     | PONTO |
|------------|------------|-------|
| 9773480    | 9773480    | D     |
| 9773656,19 | 9773656,19 | C     |
| 9773705,33 | 9773705,33 | B     |
| 9773998,23 | 9773998,23 | A     |

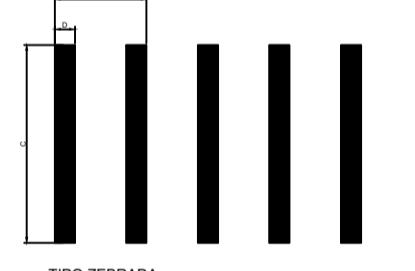
Sinalização Vertical de Regulamentação



Sinalização Vertical de Advertência

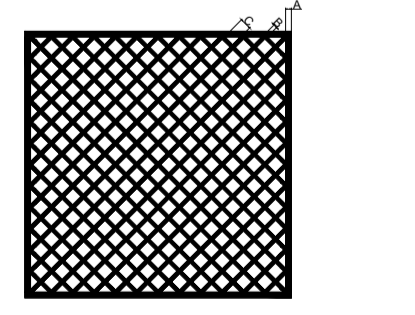


Faixa de Pedestre




- TIPO ZEBRADA
- Largura da faixa - c: em função do volume de pedestre e da velocidade: mínima 3,00m; recomendada 4,00m
- Largura da faixa - D: mínima - 0,40m; máxima - 0,60m
- Largura da faixa - E: mínima - 3,0m; recomendada 4,00m
- cor: branca

Marcação de áreas de conflito


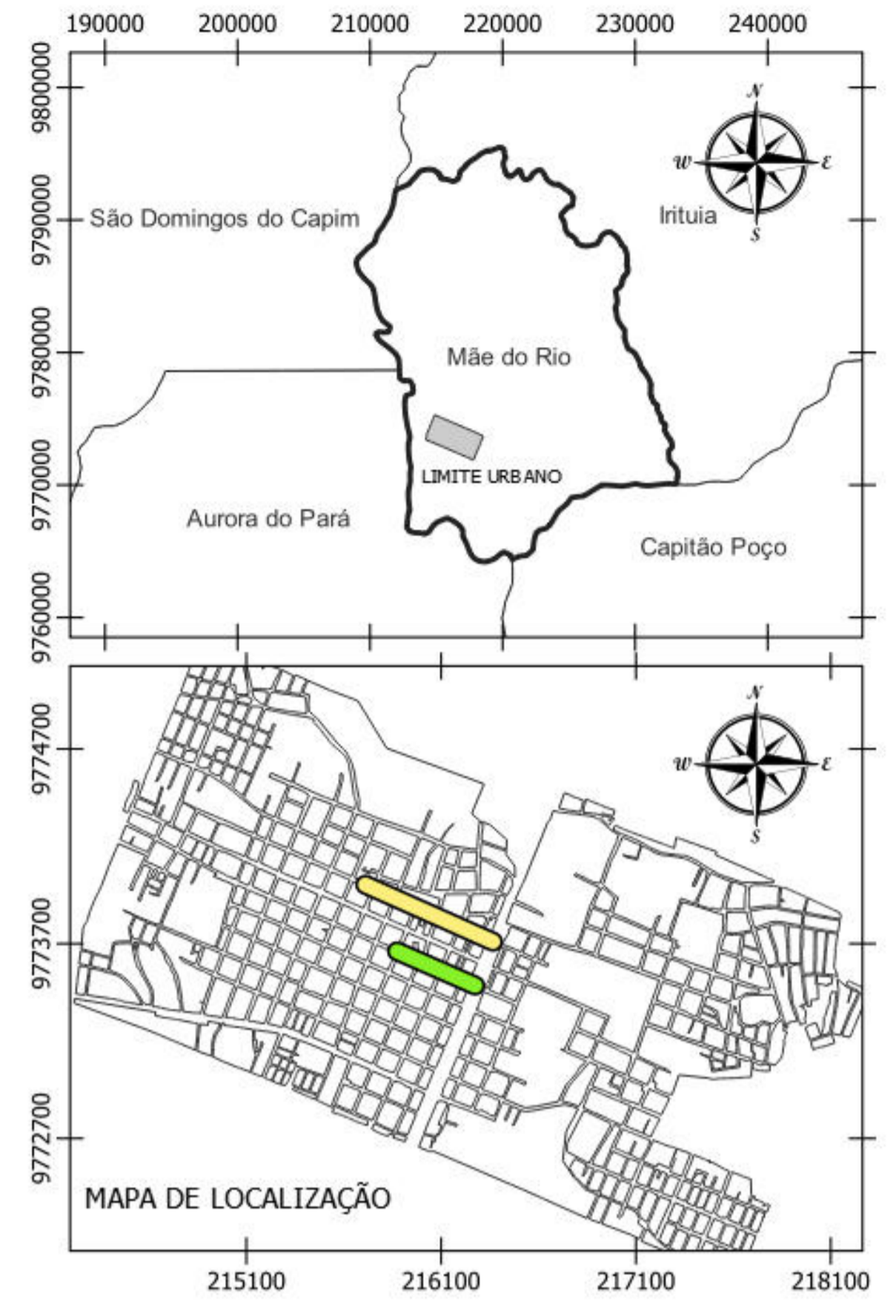


- Largura da linha de borda externa - A: mínima 0,15
- Largura da linha de borda interna - B: mínima 0,10
- Espaçamento entre eixo das linhas - C: mínima 1,00
- cor: amarela

Legendas



OBS: ESTE É O PROJETO ORIGINAL CONTRATO, PORÉM REVISADO E EDITADO PARA REPROGRAMAÇÃO POR: ENGº ANTONIO FRANCISCO SANTANA DE CARVALHO JÚNIOR. CREA-PA: 1518445489



**PREFEITURA DE MÃE DO RIO**  
 Construindo a Mãe do Rio de Todos

**RECAPEAMENTO**  
 PROJETO

|   |  |               |
|---|--|---------------|
| ÁREA TOTAL: XXXX                                | CONTEÚDO: SINALIZAÇÃO VERTICAL E HORIZONTAL RUA BERNARDO PEREIRA DE OLIVEIRA | FRANCA: A-4/5 |
| DATA: 07/2022                                   | PROPRIETÁRIO: PREFEITURA MUNICIPAL DE MÃE DO RIO - CNPJ: 06.545.033/0001-94  | VERÃO: 02     |
| DESENHO: SEM ESCALA                             | ENDEREÇO: RUA BERNARDO PEREIRA DE OLIVEIRA E RUA ANTÔNIO SARAIVA RABELO      |               |
| AUTORIA DO PROJETO: FRANCISCO MÁRCIO P. CRISPIM | CREA: 21210PA  |               |

AUTORA DO PROJETO: FRANCISCO MÁRCIO P. CRISPIM  
 CREA: 21210PA