

## RELATÓRIO DE VISTORIA E ALTERAÇÕES E RETIFICAÇÃO DAS ROTAS DA PLANILHA DO TRANSPORTE ESCOLAR – 2024


Nos dias dez até dia quatorze (10 a 14) do mês de junho de dois mil e vinte quatro a coordenação de Transporte Escolar da Educação, junto ao CACS-FUNDEB realizou a vistoria nas Rotas do Transporte Escolar, foram identificadas as alterações nas rotas N°14 e N18° e houve a necessidade de acréscimo de duas novas rotas necessárias pós matrícula escolar do ano de 2024. O presente relatório tem por objetivo relatar a vistoria realizada nas rotas do Transporte Escolar, bem como justificar as alterações nas quilometragens das mesmas, para o exercício do ano letivo de 2024. Conforme o levantamento In loco, realizada pela Equipe Técnica do Setor do Transporte Escolar: Doriedson Texeira dos Santos – **Coordenador de Transporte Escolar**, acompanhados dos conselheiros do **CACS-FUNDEB**, sendo eles, o Sr. Daniel Servo de Jesus da Silva Vilhena o Sr. Antônio Renato Siqueira Crispim e o Sr. Jacques Gomes de oliveira.

Após toda análise e vistoria dos locais por onde o transporte escolar trafega, as rotas sofreram alterações e acréscimos em suas quilometragens conforme pode ser observada nas discriminações abaixo:

- 1- **ROTA N°14:** Esta rota tem início na comunidade do Sauá, São João do Sauá, Aparecida, Belazinha. Acréscimo de 8km diário, saindo da comunidade Belazinha até a Fazenda Jarí, seguindo a rota normal do Apeu, Matolandia, Jauára, Tubilândia até a cidade de Mãe do Rio. Para atender a necessidade da aluna **Ana Clara Ferreira Vital**.
  
- 2- **ROTA N°18:** Esta rota tem início a Santa Luzia do Massaranduba, Roso, Londrico, Zuza, Pernambuco, Nossa senhora de Lourdes, Anísio, São Raimundo do areia, Nova esperança, fazenda do Renato em São José do Arrependido, Ponte Nova. para atender as necessidades dos alunos **Rebeca Santos Rodrigues, Fernando de Freitas Vidinha**.

Segue abaixo a planilha com as adições das rotas do transporte escolar do município de Mãe do Rio – PA.






**PLANILHA DE ALTERAÇÕES DAS ROTAS DO TRANSPORTE ESCOLAR – 2024**


Nº	ROTA	KM (DIARIO)	KM (MENSAL)	KM (ANUAL)	TUR NO
01	Santa Luzia, São Vicente, Nossa Senhora de Lourdes, Japonês, São Raimundo da Areia, Londrico, até a cidade de Mãe do Rio.	103 Km	2.266Km	27.192 KM	Noite
02	1º, 2º, 3º e 4º Travessa do Mossoró, Santo Antônio do Abacaba, Coríntias, Jonasa, até Ponte Nova.	113 Km	2.486 Km	29.832 KM	Noite
03	1º e 4º Travessa do Mossoró, Santo Antônio do Abacaba, Coríntias, até Ponte nova.	107 Km	2.354 Km	28.248 KM	Tarde
04	Menino Jesus, Alacide, Paulo Carreiro, Siringa, São José do Arrependido, Sítio da Tereza, Jonasa até a Ponte Nova.	124,5 km	2.739 Km	32.868 KM	Tarde
05	Alacide, Menino Jesus do Marajoara, Campo do Grêmio, São José do Arrependido, Santo Antônio, São Francisco do Perimpindeua, Km 47 até a cidade de Mãe do Rio.	110 km	2.420 Km	29.040 KM	Noite
06	3º e 2º Travessa do Mossoró, Santo Antonio do Abacaba, Alagado, até a Ponte Nova.	71 Km	1.562 Km	18.744 KM	Tarde
07	Capadócia, Siringa, São José do Arrependido, Santo Antônio, Santa Ana do Perimpindeua, Central, Km 43 até a cidade de Mãe do Rio.	131 Km	2.882 Km	34.584 KM	Tarde
08	São Paulo, Bola na Rede, Godêncio, São José do Galho Grande, Jaraguara, Santa Ana do Piripindeua, Km 40 até a cidade de Mãe do Rio.	120 Km	2.640 Km	31.680 KM	Tarde
09	Santa Luzia, Ramal do Dó, Estrada da Ponte Nova, Courão, Japonês, Seu Anizio até a cidade de Mãe do Rio.	190 Km	4.180 Km	50.160 KM	Tarde
10	Marí, Viradouro, Jauára, Tubilândia até a cidade de Mãe do Rio.	128 Km	2.816 Km	33.792 KM	Tarde
11	Alagado, Ponte Nova, Santa Luzia do Maçaranduba, Tia Zeca, Nossa Senhora de Nazaré, Turmalina, Km 49 até a cidade de Mãe do Rio.	130 Km	2.860 Km	34.320 KM	Tarde
12	Santa Maria, São Paulo, Godêncio, São José do Galho Grande, Bola na Rede, Jaraguara, Santo Antonio do Piripindeua, até Santa Ana do Piripindeua.	160 km	3.520 Km	42.240 KM	Noite
13	Saua, São João do Sauá, Aparecida, Ramal do Pagão, PA 252, Km 16, Bentil, Comunidade do Matamatá, Faz. Bela Vista (Truma) até a cidade de Mãe do Rio.	126 Km	2.772 Km	33.264 KM	Manhã






14	Comunidade Sauá, São João do Sauá, Aparecida, saindo da comunidade de Belazinha, fazenda Jarí, Apeú, Matolândia, Jauára, Tubilândia até a cidade de Mãe do Rio.	97 Km	2.134 Km	25.608 KM	Tarde
15	Santa Luzia do Maçaranduba, 2º Tv do Mossoró, Bambú, Santo Antônio do Abacaba, Alagado, Ponte Nova até o Anízio.	100 Km	2.200 Km	26.400 KM	Manhã
16	Comunidade de Nazaré do Piripindeua, Santa Maria, Santa Helena, Santa Rita, Santa Ana do Piripindeua, Menino Deus, São João do Bufet, Km 40 até Mãe do Rio.	98 Km	2.156 Km	25.872 KM	Tarde
17	4º e 2º Travessa do Mossoró, Santo Antônio do Abacaba, Jonasa, Ponte Nova, Nova Esperança, São Francisco, Km 47 até a cidade de Mãe do Rio.	300 Km	6.600 Km	79.200 KM	Tarde
18	Santa Luzia, Roso, Londrico, Zuza, Pernambuco, Nossa Senhora de Lourdes, Anísio, São Raimundo do Areia, Nova Esperança, Fazenda do Renato em São José do Arrependido até a Ponte Nova.	148,4 Km	3.264,8Km	39.177,6 KM	Tarde
19	Jaraguara, Santa Maria, Nossa Senhora da Conceição, Santa Rita até Santa Ana do Piripindeua.	130 Km	2.860 Km	34.320 KM	Tarde
20	3º, 2º, 1º Travessa do Mossoró, comunidade do Corinthias, Ponte Nova até Mãe do Rio.	163 km	3.586 km	43.032 KM	Tarde
21	Rua voluntários da Pátria no bairro São Francisco, entrando na P.A. 252 até a Av. Marechal Rondon esquina do campo do nacional, perpassando no bairro novo horizonte, acessando a rua do Buriti até a rua Bararú seguindo até a rua 1 (um) do bairro Ipiranga seguindo até a Av. Juscelino Kubistchek, Av. Ipiranga, Rua 15 ,08, Rua sabiá, Rua 1. Av. Bernardo Sayão (Br) com retorno para o bairro novo horizonte pela rua Itapuã, Tv. Alvorada, Av. Marechal Rondon, P.A 252. Rua Doutora Gisele, Tv. Pedro Vieira, rua Silas Freitas, Tv. Raimundo Alencar, Rua Pe. Marino Conti, Tv. Francisco Pedro de Lima, Rua Lucidez scares, Av. Castelo Branco, Marechal Rondon, rua Alfredo Chaves, Rua são José, Rui Barbosa, Fernando Guilhon, Av.	60 km	1.320 km	15.840 KM	Manhã Tarde Noite






Castelo Branco, Rua Saturnino Cunha, P.A 252 até  
a escola santa Maria no Bairro Nazaré.

  
Maria da Conceição da Silva Santana  
SECRETARIA MUNICIPAL  
DE EDUCAÇÃO  
DECRETO 081/2021


Maria da Conceição da Silva Santana  
Secretaria Municipal de Educação

  
Daniel Servo de Jesus da S. Vilhena  
Presidente CACS FUNDEB  
Decreto. 115/2022 - GAB/PMMR


Daniel Servo de Jesus da Silva Vilhena  
Presidente do Conselho CACS/FUNDEB

  
Doriedson Teixeira dos Santos  
COORDENADOR DE  
TRANSPORTE ESCOLAR  
DECRETO Nº 086/2022 - GAB/PMMR

Doriedson Teixeira dos Santos  
Coordenador de Transporte Escolar

  
Antonio Renato Siqueira Crispim

Antonio Renato Siqueira Crispim  
Suplente do Conselho CACS/FUNDEB

  
Jacques Gomes de Oliveira  
Suplente do Conselho CACS/FUNDEB