

214400

215200

216000

216800

217600

218400

9776000

9776000

9775000

9775000

9774000

9774000

9773000

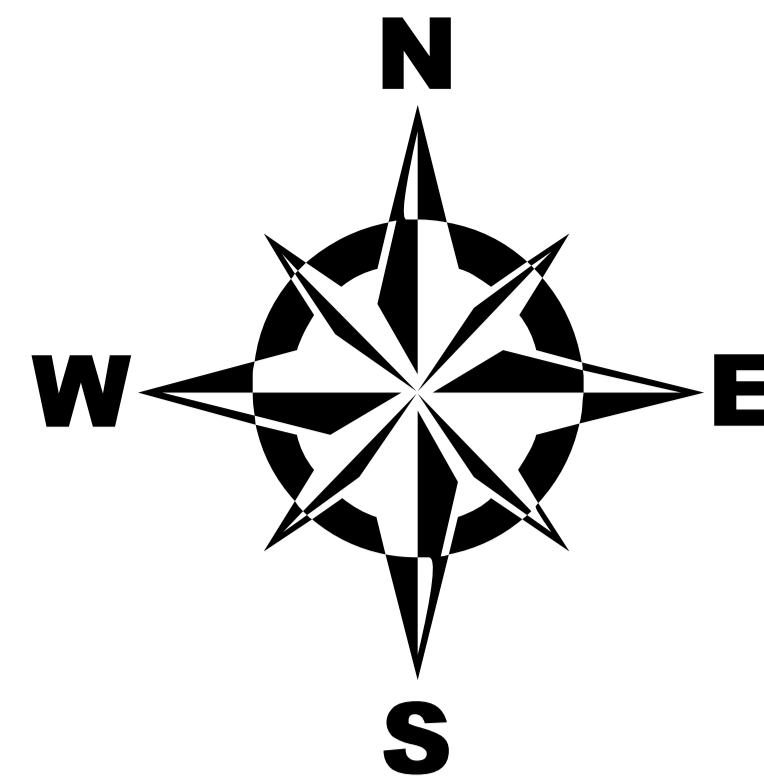
9773000

9772000

9772000

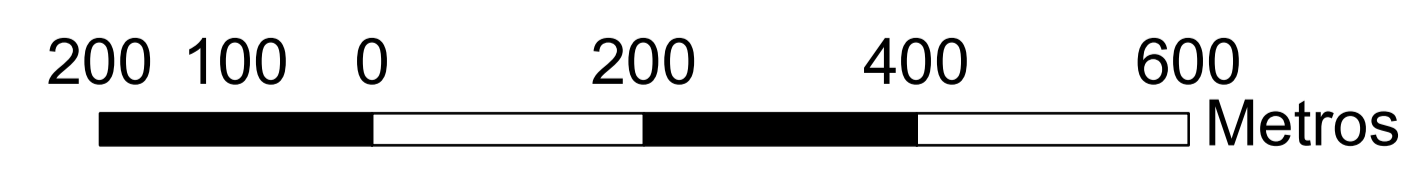
9771000

9771000



BAIRROS

- 1. SILAS FREITAS
- 2. CENTRO
- 3. UMARIZAL
- 4. SÃO SEBASTIÃO
- 5. SÃO FRANCISCO
- 6. SEVERINO DE OLIVEIRA
- 7. SANTO ANTÔNIO
- 8. BOM JESUS
- 9. SÃO CRISTÓVÃO
- 10. AREIA BRANCA
- 11. TUBILÂNDIA
- 12. CASTANHEIRA
- 13. SALES COSTA
- 14. N. SRA. DE NAZARÉ
- 15. NOVO HIRIZONTE
- 16. NOVA ESPERANÇA
- 17. HABITAR BRASIL
- 18. BOM SUCESSO



214400

215200

216000

216800

217600

218400

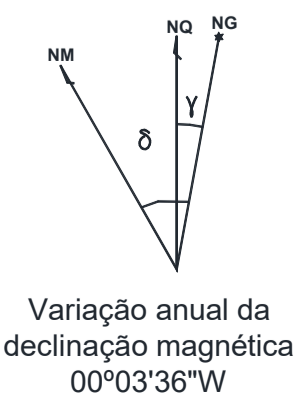
LEGENDA

- Bairros
- Hidrografia
- Vazio Urbano

CONVENÇÃO CARTOGRÁFICA:

- Quadras
- Rios e Igarapés
- Eixos de rua
- Lagos e lagoas

ORIENTAÇÃO:



Variação anual da declinação magnética 00°03'36"W



PREFEITURA MUNICIPAL DE MÃE DO RIO
REVISÃO DO PLANO DIRETOR MUNICIPAL
DIAGNÓSTICO

**VAZIOS URBANOS
SEDE MUNICIPAL**

ESCALA:
1:20.000

BASE CARTOGRÁFICA:
PREFEITURA MUNICIPAL DE MÃE DO RIO

DATA:
JUN/2017